

„Oberurseler“ Stadtbefestigungen



Quelle: Hochtaunuskreis-LKR

Oberurseler Stadtbefestigungen



1605 Oberursel Ortsansicht Künstler Wilhelm Dilich
Quelle lagis-hessen

Zusammenstellung:

Heidi Decher

2020-06-26

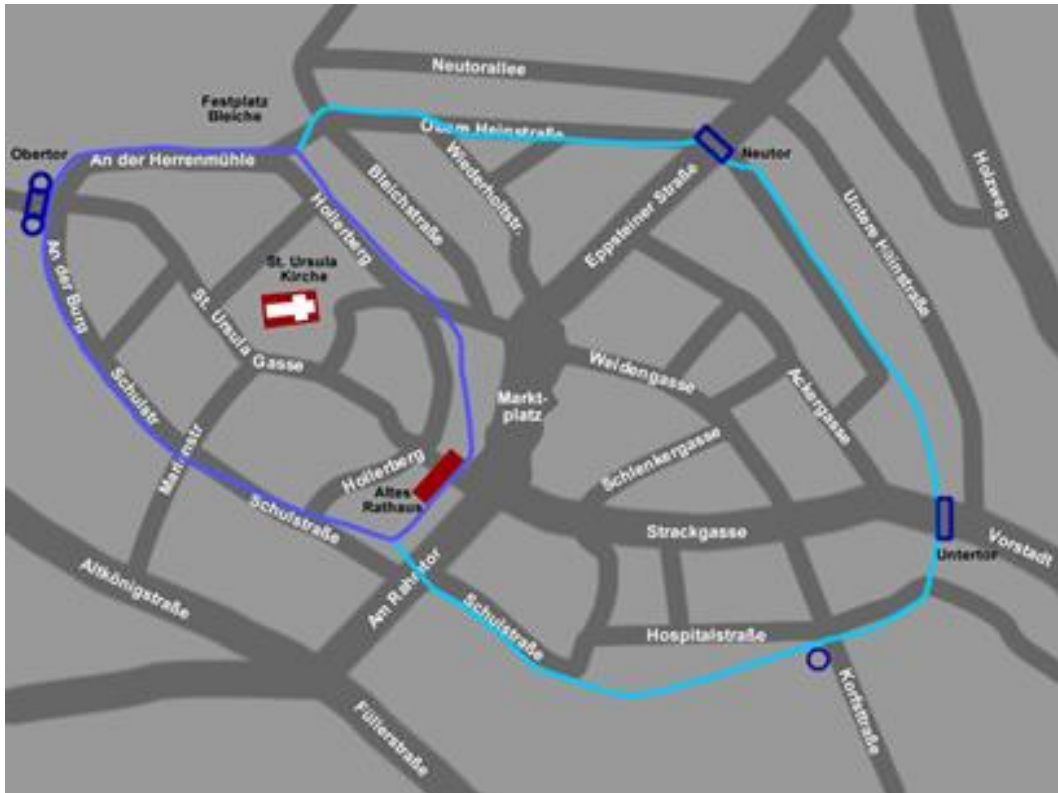
Oberurseler Stadtbefestigungen

Oberursel 1646



Zeichnung von
Karl Rettinger Kunstmaler u. Lithograf
(1852-1939)

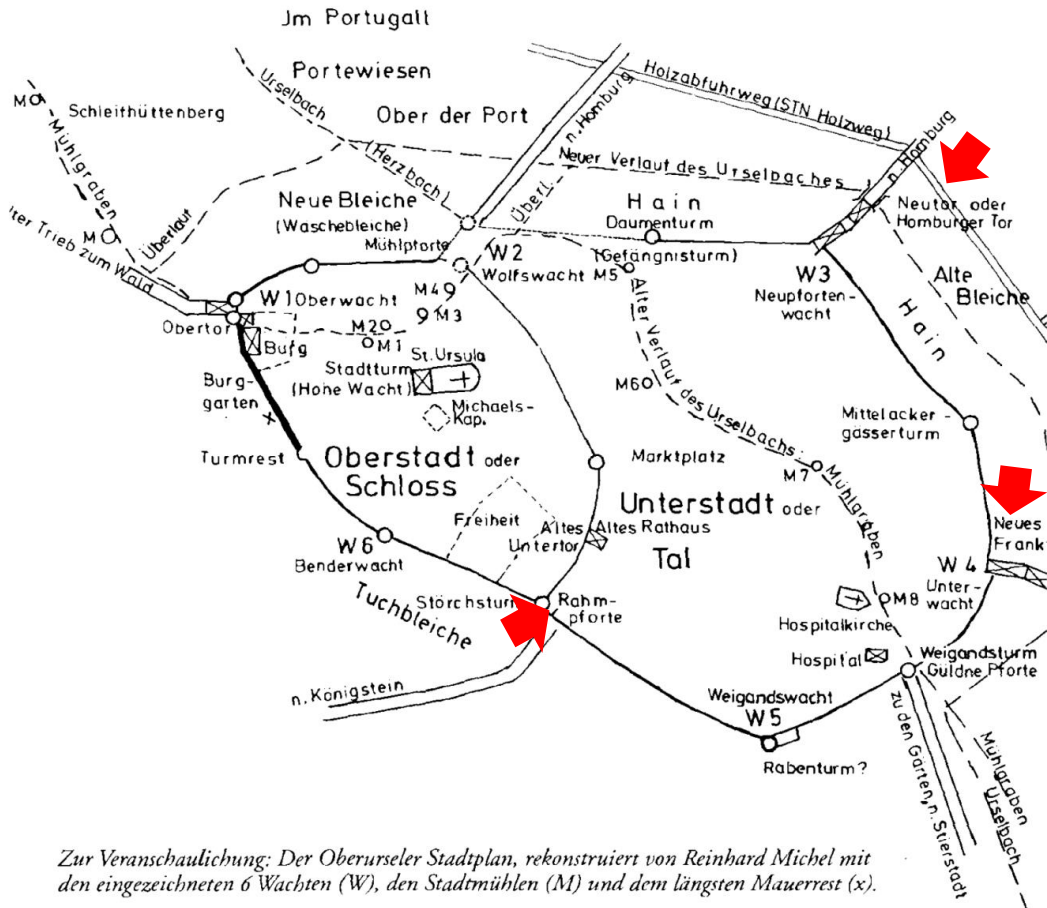
Oberurseler Stadtbefestigungen



Oberurseler Stadtmauer

Quelle: Wikipedia

Oberurseler Stadtbefestigungen



Zur Veranschaulichung: Der Oberurseler Stadtplan, rekonstruiert von Reinhard Michel mit den eingezeichneten 6 Wachten (W), den Stadtmühlen (M) und dem längsten Mauerrest (x).

Die Tore

1. Rahm od. Königsteiner Tor in der Altstadt
2. Neutor od. Homburger Tor in der Neustadt
3. Frankfurter Tor gegen Süd-Ost und die Vorstadt

Quelle: Lagis Hessen

Oberurseler Stadtbefestigungen

Oberursel war in sechs Wachten eingeteilt

**Benderwacht,
Überwacht
Weigandswacht,
Neupfortenwacht
Unterwacht
Wolfswacht**

Allerdings wissen wir nicht mehr genau, welche Straßen und Gassen zu den einzelnen Wachten gehörten. Die Einteilung könnte etwa folgendermaßen gewesen sein:

Benderwacht: Hollerberg, St. Ursula-Gasse, obere Schulstraße (heutige Häuser mit geraden Hausnummern).

Oberwacht: (benannt nach dem Obertor in der Obergasse) Obergasse, An der Burg.

Weigandswacht: (nach dem Weigandsturm, der sich schräg gegenüber dem Hospital an der Stadtmauer befand) Hospitalstraße, Marktplatz, untere Schulstraße (falls schon bebaut), Schlenkergasse, Strackgasse ab Hospitalkirche, eventuell Weidengasse.

Neupfortenwacht: (nach dem Neutor am Urselbach in der Eppsteiner Straße)

Eppsteiner Straße, Obere Hainstraße (heutige Häuser mit geraden Hausnummern, Wiederholtstraße).


Unterwacht: (nach dem Untertor am Ende der Ackergasse und dem Beginn der Vorstadt)

Vorstadt, Ackergasse, Strackgasse bis Weidengasse, eventuell Weidengasse.

Wolfswacht: Bleichstraße, An der Herrenmühle.

(Quelle: Reinhard Michel)

Oberurseler Stadtbefestigungen



Kupferstich von Matthäus Merian (1593-1650) um 1655
aus: "Topographia Hassiae,, Frankfurt/Main, 1655

- 1 Weigandsturm, westlich des neuen Untertores /Frankfurter Tor gelegen.**
- 2 Storchturm, an der Rahmpforte gelegen.**
- 3 Altes Rathaus, über dem Untertor der ersten Stadtmauer.**
- 4 Wehrturm an der Ackergasse (Mittelackergässerturm)**
- 5 Buchenhain als Teil der Befestigung (Hainstrasse)**
- 6 Michaelskapelle an der Kirche (Lateinschule)**
- 7 Kirche St. Ursula und Stadtturm (Hohe Wacht)**
- 8 Neutor mit Toranlage und Zwinger, Weg nach Homburg.**
- 9 Wehrturm (im unteren Teil noch erhalten) an der Burg**
- 10 Daumen- oder Stockturm (Gefängnis) am Mühlpfad**
- 11 Die Burg**
- 12 Obertor (führt in den Hohemarkwald)**
- 13 Mittelackergässerturm**

Quelle:

http://www.ursella.info/obu_stadtges/Kopp_Web/Kopp_web/stadtansichtn17

Oberurseler Stadtbefestigungen



Quelle: Bilder aus Burgen
v. Siegfried Nassauer

Oberurseler Stadtbefestigungen




Oberursel. Stich von Merian.



Mattaeus Merian: Ansicht von Oberursel (1646)

Quelle: Wikipedia

Oberurseler Stadtbefestigungen



Zeichnung Paul Dick
Quelle: OU Jahrbuch 1949

Oberurseler Stadtbefestigungen




Weigandsturm

Quelle Geschichte d. S
Stadt Oberursel



Weigandsturm

Aus einem Kalenderblatt 1862,
H. Petran Ursella II



Weigandsturm

Friedrich W. Usener Partie an der
Stadtmauer (aquarellierte
Federzeichnung) um 1834



Obertor (Rathaus)

Quelle: ursella.info/obu_stadtges/Kopp_Stadtansichten

Oberurseler Stadtbefestigungen



Der Torturm stand Anfang des 19. Jahrhunderts am ehemaligen Rahmtor. Dieser "Pforte an der Stadtmauer" wurde gezeichnet von Friedrich Philipp Ursener.

Rahmtor

Ursener Skizzenb. 1835 Zeichnung
mittelalterl. Oberursel
Quelle: Erinnerungen an Alt-Oberursel

Rahmtor

Zeichnung Friedrich Philipp Ursener



Bleiche

Ursener Skizzenb. 1836
Alter Urseler Stadtmauer
Quelle: Erinnerungen an Alt-Oberursel


Bleiche

Ursener Skizzenb. 1834
Alter Urseler Stadtturm
Quelle: Erinnerungen an Alt-Oberursel

Oberurseler Stadtbefestigungen



Sgraffito Neutorallee 24

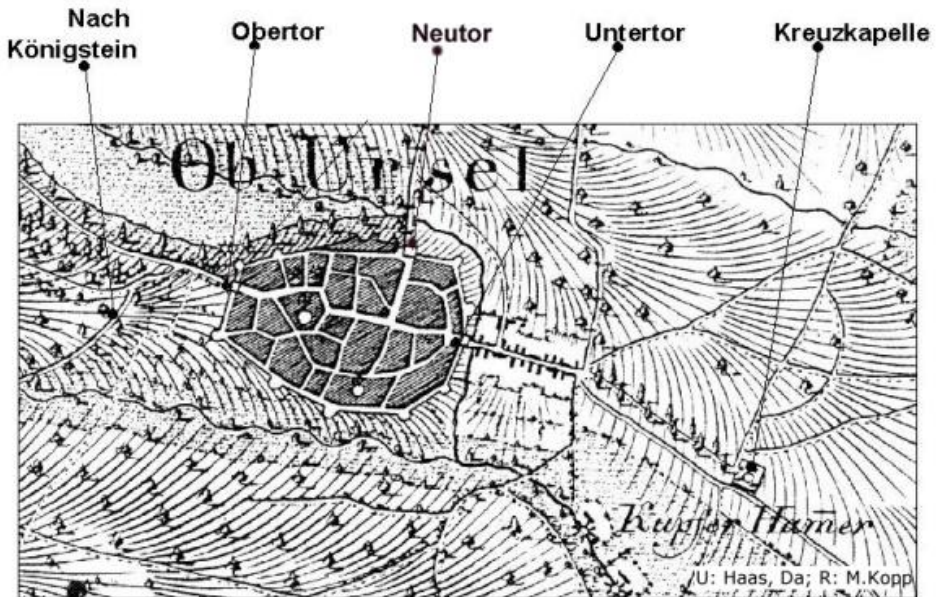


Urseler Skizzenb. Stadttürme Zeichnung
B. J. Heydmann 1841 Quelle
Erinnerungen an Alt-Oberursel



Alter Oberurseler Stadtturm
Zeichn. v. 1838
Quelle: Erinnerungen an Alt-Oberursel

Oberurseler Stadtbefestigungen



Quelle: Bilder aus Burgen
v. Siegfried Nassauer



Oberurseler Stadtbefestigungen



Marktplatz 14 Hist. Rathaus
1658 auf dem Untertor der ersten Stadtbefestigung
des 15. Jahrhundert errichtet



Oberurseler Stadtbefestigungen



Hist. Rathaus
Hinter der Tür das „*Bullesje*“ (Gefängnis)
Es bot Platz für 20 Inhaftierte.



Oberurseler Stadtbefestigungen

Stadtmauer Am Rahmtor 1



Stadtmauer Am Rahmtor 3



Oberurseler Stadtbefestigungen



Hollerberg 7 Gasthaus Zum Schwanen
im Kolleg „Saustall“



Oberurseler Stadtbefestigungen



Stadtmauer Schulstraße

Oberurseler Stadtbefestigungen



Stadtmauer Marktplatz 12
Unten: Rückansicht (Hollerberg)



Oberurseler Stadtbefestigungen



Stadtmauer Marktplatz 10



Oberurseler Stadtbefestigungen



Foto: 2020-06-23_H_Decher



Foto: 2020-06-23_H_Decher

Stadtmauer zwischen Hollerberg u. Bleichstraße



Foto: 2020-06-23_H_Decher

Oberurseler Stadtbefestigungen



Foto: 2020-06-23_H_Decher



Foto: 2016-07-02_H_Decher

Stadtmauer An der Herrenmühle



Foto: 2016-05-12_H_Decher



Foto: 2020-06-23_H_Decher

Oberurseler Stadtbefestigungen



Stadtmauer
An der Burg



Oberurseler Stadtbefestigungen




Stadtmauer Schulstr. 31

Oberurseler Stadtbefestigungen



Stadtmauer Jaminspfad



Oberurseler Stadtbefestigungen



Quelle: R. Engels

Stadtmauer Hospitalstr. 11



Quelle: R. Engels

Oberurseler Stadtbefestigungen



Stadtmauer Hospitalstr. 11



Oberurseler Stadtbefestigungen



Stadtmauer am Alten Hospital und der Hospital-Kirche



Oberurseler Stadtbefestigungen



Weigandstor
Stadtmauer Korfstraße



Foto: 2019-09_11 H. Decher

Oberurseler Stadtbefestigungen



Stadtmauer Korfstraße hinter der Hospital-Kirche



Oberurseler Stadtbefestigungen



Foto: 2015-03-12 H. Decher

Stadtmauer
Ackergasse hinterer Weg



Foto: 2015-03-12 H. Decher



Foto: 2015-03-12 H. Decher

Oberurseler Stadtbefestigungen



Stadtmauer Vorstadt 39



Oberurseler Stadtbefestigungen

Die vorstehenden Angaben sind nicht vollständig. Verbesserungen und Ergänzungen (Bild und Text) sind jederzeit willkommen und können an meine E-Mail-Adresse

hd.obgv@online.de

gesendet werden.

Dieses ist ein digitales Dokument (.PDF)

- Man kann darauf jederzeit weltweit zugreifen
- Elektronisch ohne Fachbegleitung suchen
- Als Buch selbst ausdrucken



Suchen nach:
stadtarchiv im aktuellen Dokument

Ergebnisse:
1 Dokument(e) mit 5 Treffer(n)

Ergebnisse:

- 1
- Frankfurt, **Stadtarchiv** Oberursel, Internet zu Fritz Wichert.) 17 S. Auszug aus Gewereregister Oberursel
- Quelle: **Stadtarchiv** Oberursel, Mikrofilm. Camp hist. 122 Smelser, Ronald: Robert Ley – Hitlers Mann
- im **Stadtarchiv** auf CD gescannt. Camp. hist. 512 Siedlungsförderungsverein Hessen e.V. (Hrsg.):
- Originale: **Stadtarchiv** Oberursel] Luftwaffenbauamt Wiesbaden 4 Bl. Pläne: Be- und Entwässerungspl
- im **Stadtarchiv** Oberursel, Erwerb über ebay, 2009] Camp mapp 4 Lagergelände an der Hohemarkstr.,

Oberurseler Stadtbefestigungen



Stadtgeschichte

*Dieses Buch kann als .PDF-Datei
unter
www.Ursella.Org
ausgedruckt werden*

Erstellt von: Heidi Decher Oberursel